Maître d'ouvrage

PRÉFET
DU PAS-DE-CALAIS
Liberté
Égalité
Fraternité

Février 2021

Plan de Prévention du Risque Inondation

PPRI du bassin versant de la Lawe

Aléas (Débordement - Ruissellement)

Maître d'oeuvre

PRÉFET
DU PAS-DE-CALAIS
Liberté
Égalité
Fraternité

Direction Départementale
des territoires et de la mer

PRÉFET
DU PAS-DE-CALAIS
Vu pour être annexé à mon arrêté d'approbation du
29 MARS 2021
Le Préfet,
Louis LE FRANC

VU POUR ÊTRE ANNEXÉ À LA DÉLIBÉRATION D'APPROBATION DU PLAN LOCAL D'URBANISME DU NORD DE LA COMMUNAUTÉ DE COMMUNES DES CAMPAGNES DE L'ARTOIS EN DATE DU 21 JUILLET 2022. LE PRÉSIDENT, MICHEL SEROUX

Echelle: 1/25000

Grille d'aléa

Bandes de précaution
Cours d'eau busés
Cours d'eau principaux
Limite de bassin versant

Échelle de la carte : 1/400 000

Fond de plan : SCAN 25

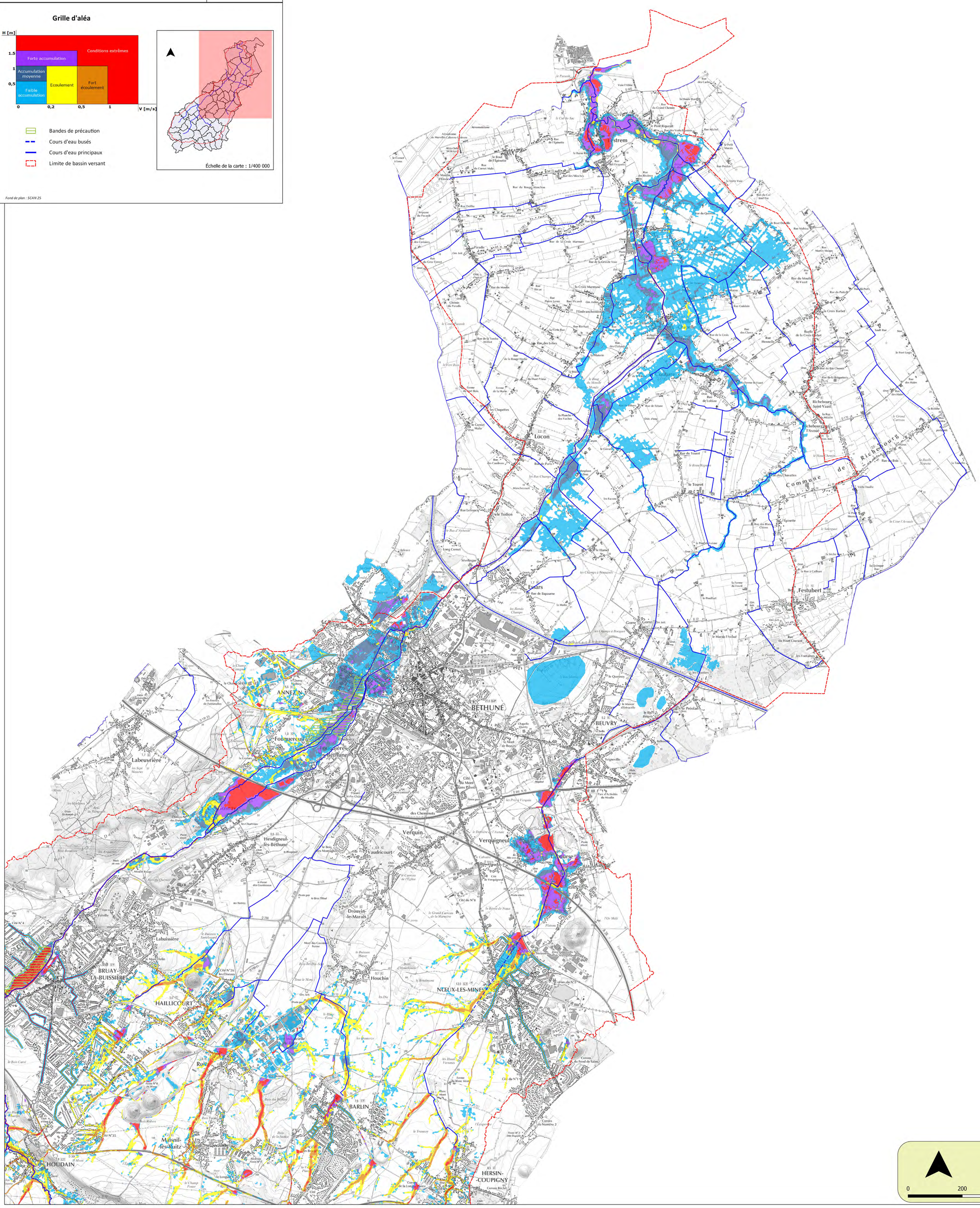
Festrem
Locon
Essars
Festubert
Richebourg
Commune de Richebourg
ANNEZIN
BETHUNE
BEUVRY
Fouquereuil
Fouquières-lès-Béthune
Labeuvrière
Gosnay
Hesdigneul-lès-Béthune
Verquin
Vaudricourt
Verquigneul
Le Preurse
Drouvin-le-Marais
Labuissière
BRUAY-LA-BUISSIÈRE
HAILLICOURT
Houchin
NŒUX-LES-MINES
Ruitz
BARLIN
Mazingarbe
Méricourt
Noyelles-sous-Lens
Sallaumines
Meurchin
Douvrin
Haisnes
Cuinchy
Annequin
Beuvry
Bellinghem
Guarbecque
Lillers
Busnes
Lapugnoy
Ecquedecques
Ecquedemes
Lambres-lès-Aire
Aire-sur-la-Lys
Fléchin
Fontaine-l'Etalon
Ligny-Saint-Flochel
Blessy
Auchy-au-Bois
Ecuelin
Ecuvillers
Estrée-Blanche
Lisbourg
Fressin
Fiefs
Wavans
Febvin-Palfart
Fleury
Ferfay
Gonnehem
Verchocq
Vincy-Manoeuvre
Pernes
Camblain-Châtelain
Lespinoy
Ligny-le-Ribault
Le Cornet à Loup
Le Moulin d'Enfer
Le Cornet Malo
Le Haut de l'Epinette
Le Bas de l'Epinette
Le Cul-de-Sac
Le Pavault
Le Vert Bois
Le Grand Carreau
Le Petit Marais
Le Verte Voie
Le Bout Delille
Le Haut Courant
Le Marais l'Avoué
Le Quesnoy
Le Préolan
Le Touret
Le Hamel
Le Sablonnat
Le Pont de Loisne
Le Posillart
Le Haut Chemin
Le Port Legs
Le Grand Carreau
Le Blanc Mont
Le Trannoy
Le Dernier de l'Aunaie
Le Carreau de l'Eglise
Le Grand Carreau de la Manière
Le Buisson Sartelmont
Le Buisson Maisel
Le Bout Mont
Le Bas d'Annezin
Le Champ Cotignon
Le Champ Sérée
Le Champ Rebecq
Le Cavrée Lagrange
Les Champs à Fontaines
Les Champs à Bocquet
Les Rondes Champs
Les Quatorze
Les Hauts Versants
Les Bas Champs
Les Facons
Les Choquiaux
Les Ferrics de Fontenelles
Les Sept Mauvres
Les Chartreux
Les Tentes
Les Dames
Les Arquettes
Les Maisnes
Les Champs Gallards
Les Cours d'Avoué
Les Bas Chemins
Les Haies
Les Hauts Chemins
Les Fontaines
Les Quartiers
Les Pièces
Les Prés à Verquin
Les Prés Gaillards
Les Prés Gaillards
Les Prés Gaillards

Maître d'ouvrage

PRÉFET
DU PAS-DE-CALAIS
Liberté
Égalité
Fraternité

Février 2021

Plan de Prévention du Risque Inondation

PPRI du bassin versant de la Lawe

Aléas (Débordement - Ruissellement)

Maître d'oeuvre

PRÉFET
DU PAS-DE-CALAIS
Liberté
Égalité
Fraternité

Direction Départementale
des territoires et de la mer

PRÉFET
DU PAS-DE-CALAIS
Vu pour être annexé à mon arrêté d'approbation du
29 MARS 2021
Le Préfet,
Louis LE FRANC

VU POUR ÊTRE ANNEXÉ À LA DÉLIBÉRATION D'APPROBATION DU PLAN LOCAL D'URBANISME DU NORD DE LA COMMUNAUTÉ DE COMMUNES DES CAMPAGNES DE L'ARTOIS EN DATE DU 21 JUILLET 2022, LE PRÉSIDENT, MICHEL SEROUX

Echelle: 1/25000

Grille d'aléa

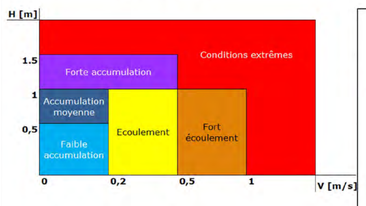

- Bandes de précaution
- Cours d'eau busés
- Cours d'eau principaux
- Limite de bassin versant

Fond de plan : SCAN 25

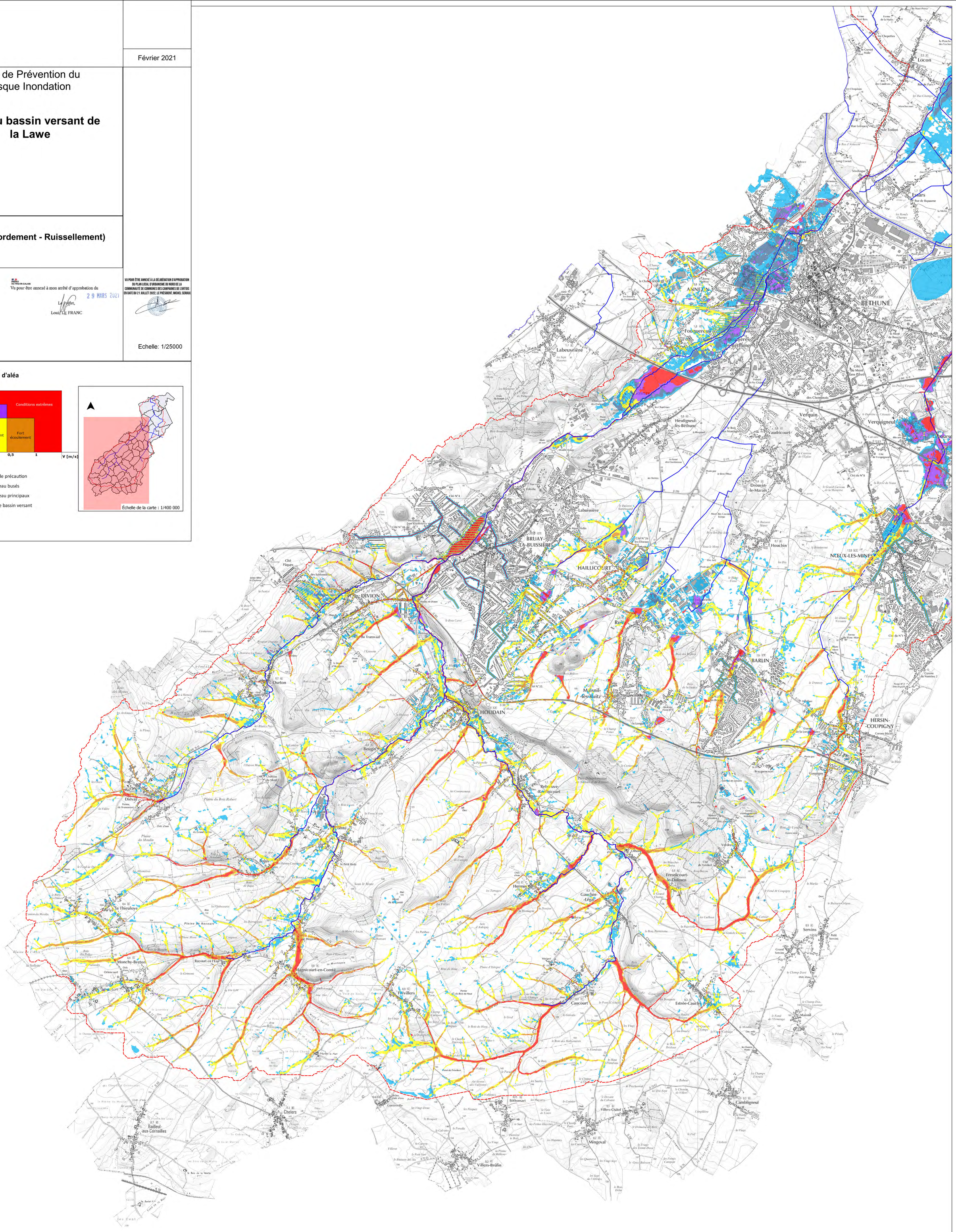

Date: Février 2021
Copyright: Bd-Parcellaire®©IGN-Paris
Source: DDTM62 - Prolog Ingenierie

0 200 400 m

Maître d'ouvrage

PRÉFET
DU PAS-DE-CALAIS
Liberté
Égalité
Fraternité

Février 2021

Plan de Prévention du Risque Inondation

PPRI du bassin versant de la Lawe

Enjeux

Maître d'oeuvre

PRÉFET
DU PAS-DE-CALAIS
Liberté
Égalité
Fraternité

Direction Départementale
des territoires et de la mer

PRÉFET
DU PAS-DE-CALAIS
Vu pour être annexé à mon arrêté d'approbation du
29 MARS 2021
Le Préfet,
Louis LE FRANC

VU POUR ÊTRE ANNEXÉ À LA DÉLIBÉRATION D'APPROBATION DU PLAN LOCAL D'URBANISME DU NORD DE LA COMMUNAUTÉ DE COMMUNES DES CAMPAGNES DE L'ARTOIS EN DATE DU 21 JUILLET 2022, LE PRÉSIDENT, MICHEL SEROUX

Echelle: 1/25000

ENJEUX PPR

- Espaces Urbanisés
- Espaces Non Urbanisés
- Cours d'eau busés
- Cours d'eau principaux
- Limite de bassin versant

Fond de plan : SCAN 25

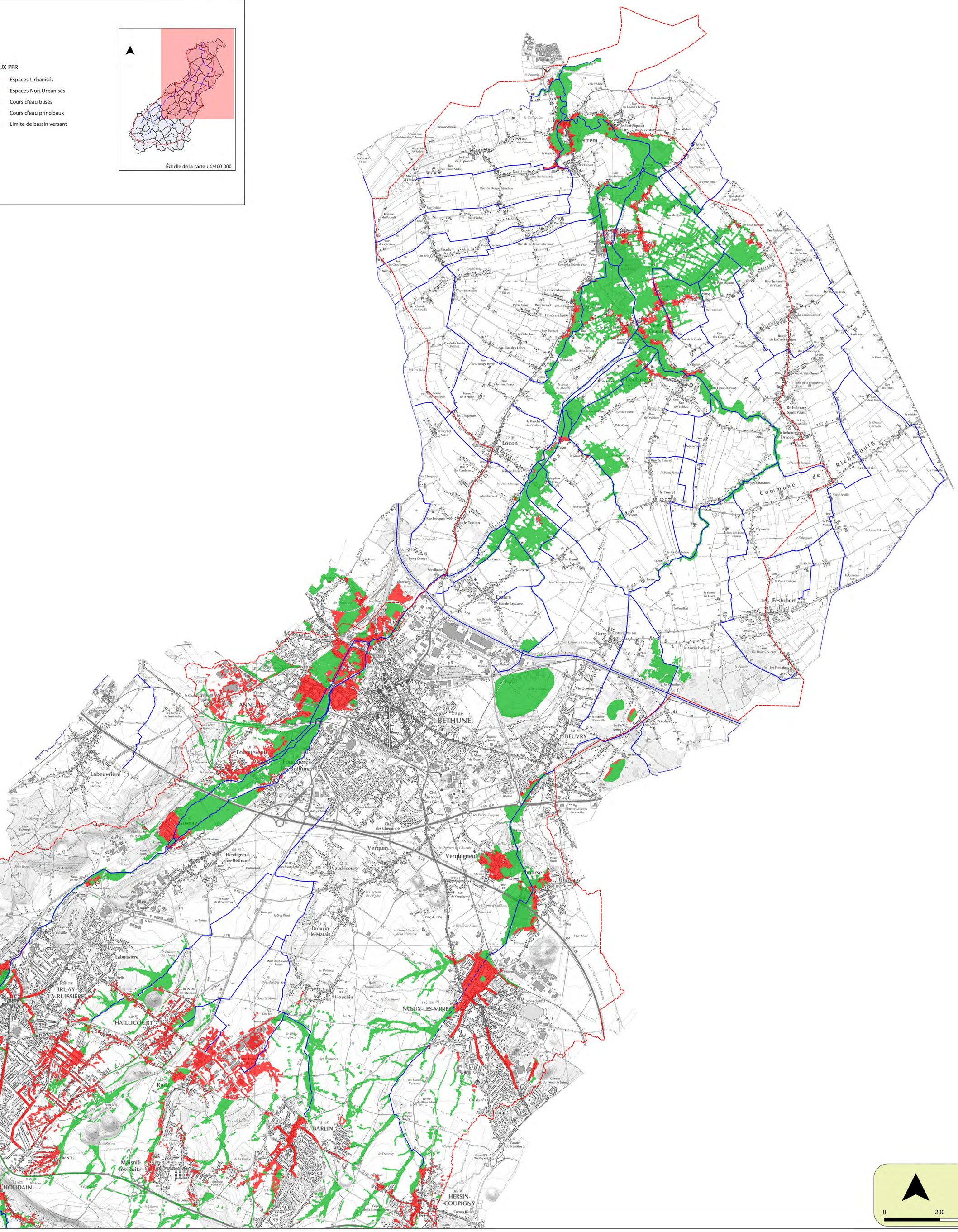

Maître d'ouvrage

PRÉFET
DU PAS-DE-CALAIS
Liberté
Égalité
Fraternité

Février 2021

Plan de Prévention du Risque Inondation

PPRI du bassin versant de la Lawe

Enjeux

Maître d'oeuvre

PRÉFET
DU PAS-DE-CALAIS
Liberté
Égalité
Fraternité

Direction Départementale
des territoires et de la mer

PRÉFET
DU PAS-DE-CALAIS
Vu pour être annexé à mon arrêté d'approbation du
29 MARS 2021
Le Préfet,
Louis LE FRANC

VU POUR ÊTRE ANNEXÉ À LA DÉLIBÉRATION D'APPROBATION DU PLAN LOCAL D'URBANISME DU NORD DE LA COMMUNAUTÉ DE COMMUNES DES CAMPAGNES DE L'ARTOIS EN DATE DU 21 JUILLET 2022. LE PRÉSIDENT, MICHEL SEROUX

Echelle: 1/25000

ENJEUX PPR

- Espaces Urbanisés
- Espaces Non Urbanisés
- Cours d'eau busés
- Cours d'eau principaux
- Limite de bassin versant

Échelle de la carte : 1/400 000

Fond de plan : SCAN 25

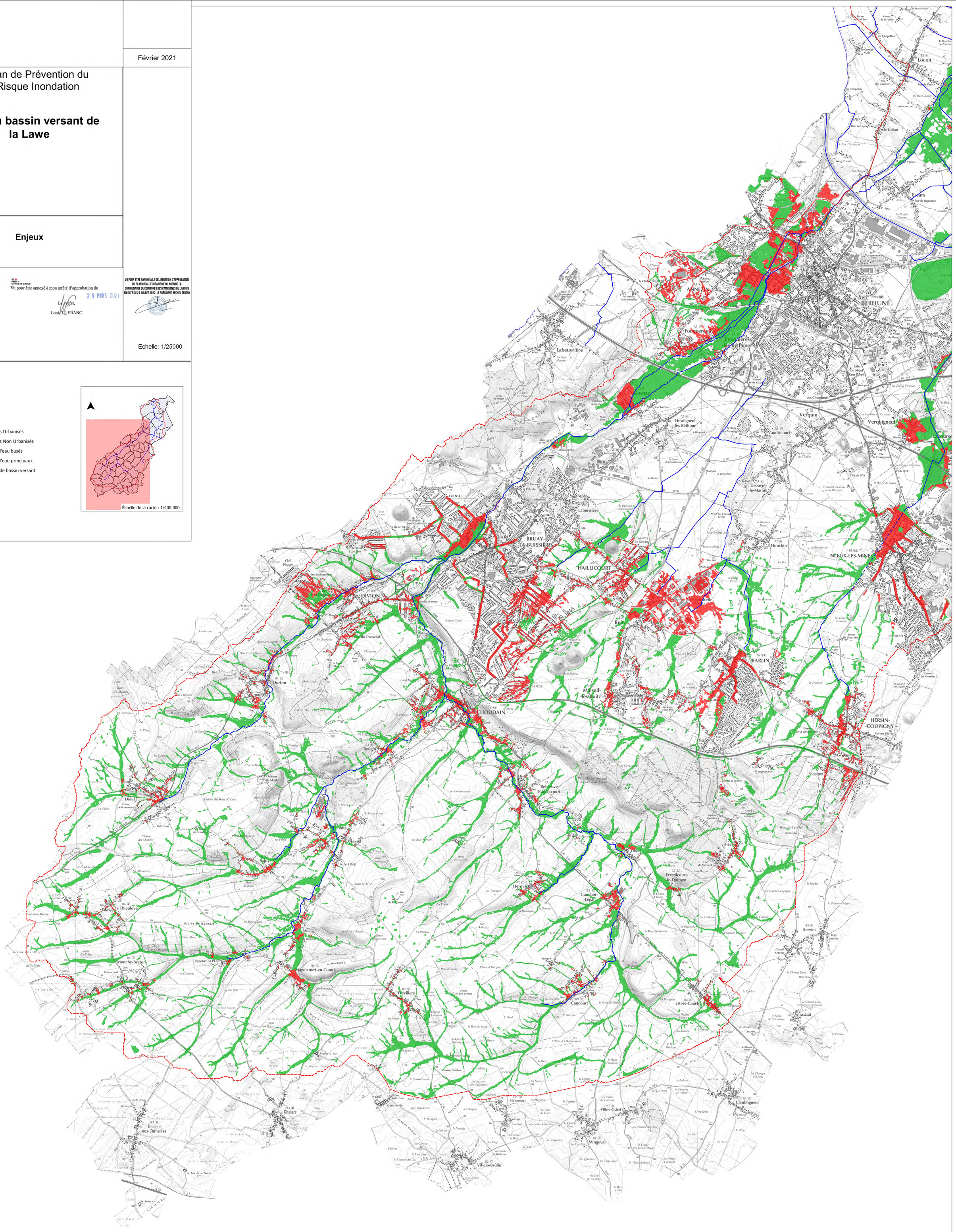

Date: Février 2021
Copyright: Bd-Parcellaire®©IGN-Paris
Source: DDTM62 - Prolog Ingenierie

0 200 400 m

Maître d'ouvrage

PRÉFET
DU PAS-DE-CALAIS
Liberté
Égalité
Fraternité

Février 2021

Plan de Prévention du Risque Inondation

PPRI du bassin versant de la Lawe

Zonage réglementaire

Maître d'oeuvre

PRÉFET
DU PAS-DE-CALAIS
Liberté
Égalité
Fraternité

Direction Départementale
des territoires et de la mer

PRÉFET
DU PAS-DE-CALAIS
Vu pour être annexé à mon arrêté d'approbation du
29 MARS 2021
Le Préfet,
Louis LE FRANC

VU POUR ÊTRE ANNEXÉ À LA DÉLIBÉRATION D'APPROBATION DU PLAN LOCAL D'URBANISME DU NORD DE LA COMMUNAUTÉ DE COMMUNES DES CAMPAGNES DE L'ARTOIS EN DATE DU 21 JUILLET 2022. LE PRÉSIDENT, MICHEL SERDUX

Echelle: 1/25000

Grille du zonage réglementaire

Aléa	Enjeux	
	Espaces Non Urbanisés (ENU)	Espaces Urbanisés (EU)
Conditions extrêmes	Vert foncé	Rouge
Forte accumulation et Fort écoulement		
Accumulation moyenne et Ecoulement	Vert clair	Bleu
Faible accumulation		
Toute partie du bassin versant située en dehors des zones ci-dessus	Blanc	

- Bandes de précaution
- Bande de précaution avec hauteurs d'eau supérieures à 2.50 m
- Zones d'Activités Economiques
- Cours d'eau busés
- Cours d'eau principaux
- Limite de bassin versant

Échelle de la carte : 1/400 000

Fond de plan : SCAN 25

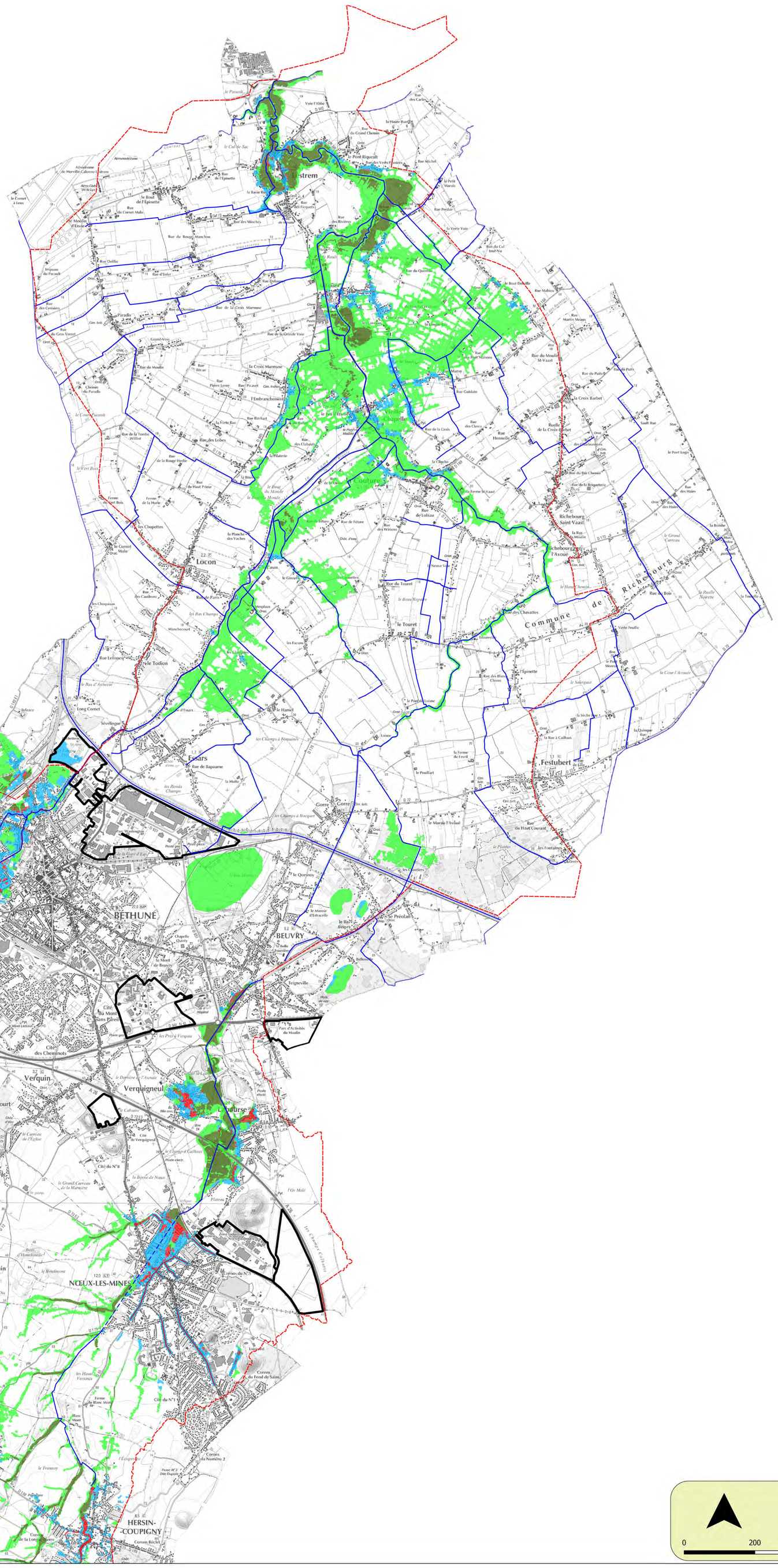

Date: Février 2021
Copyright: Bd-Parcellaire®©IGN-Paris
Source: DDTM62 - Prolog Ingenierie

0 200 400 m

Maître d'ouvrage

PRÉFET
DU PAS-DE-CALAIS
Liberté
Égalité
Fraternité

Février 2021

Plan de Prévention du Risque Inondation

PPRI du bassin versant de la Lawe

Zonage réglementaire

Maître d'oeuvre

PRÉFET
DU PAS-DE-CALAIS
Liberté
Égalité
Fraternité

Direction Départementale des territoires et de la mer

PRÉFET
DU PAS-DE-CALAIS
Vu pour être annexé à mon arrêté d'approbation du
29 MARS 2021
Le Préfet,
Louis LE FRANC

VU POUR ÊTRE ANNEXÉ À LA DÉLIBÉRATION D'APPROBATION DU PLAN LOCAL D'URBANISME DU NORD DE LA COMMUNAUTÉ DE COMMUNES DES CAMPAGNES DE L'ARTOIS EN DATE DU 21 JUILLET 2022. LE PRÉSIDENT, MICHEL SEROUX

Echelle: 1/25000

Grille du zonage réglementaire

Aléa	Enjeux	
	Espaces Non Urbanisés (ENU)	Espaces Urbanisés (EU)
Conditions extrêmes	Vert foncé	Rouge
Forte accumulation et Fort écoulement		
Accumulation moyenne et Ecoulement	Vert clair	Bleu
Faible accumulation		
Toute partie du bassin versant située en dehors des zones ci-dessus	Blanc	

- Bandes de précaution
- Bande de précaution avec hauteurs d'eau supérieures à 2.50 m
- Zones d'Activités Economiques
- Cours d'eau busés
- Cours d'eau principaux
- Limite de bassin versant

Fond de plan : SCAN 25

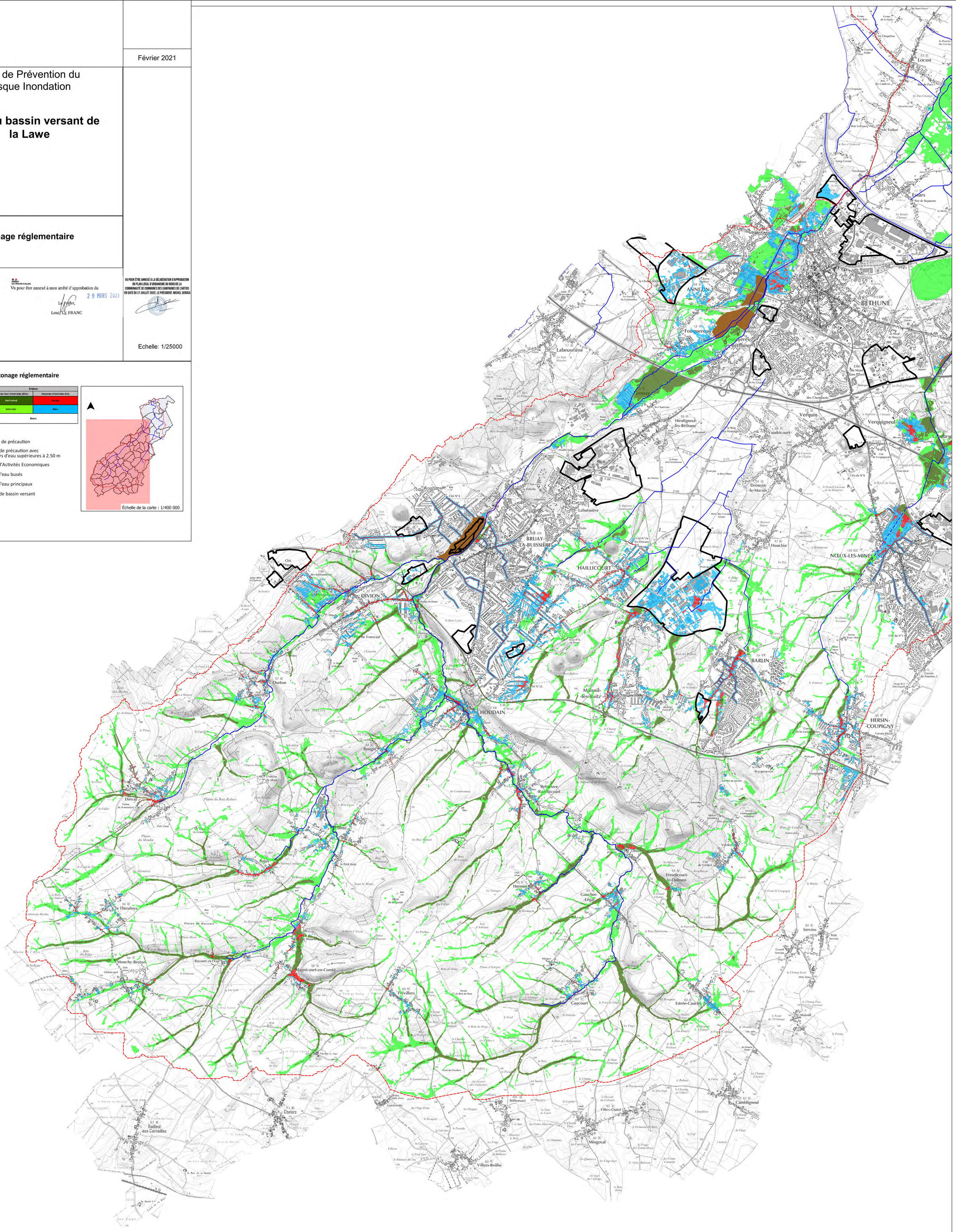

Date: Février 2021
Copyright: Bd-Parcellaire®©IGN-Paris
Source: DDTM62 - Prolog Ingenierie

0 200 400 m